UCHWAŁA Nr 501/2018
ZARZĄDU POWIATU TORUŃSKIEGO
z dnia 28 sierpnia 2018r.

w sprawie zaliczenia dróg do kategorii dróg gminnych

Na podstawie art. 4 ust.1 pkt.6 i art. 32 ust.1 ustawy z dnia 5 czerwca 1998r. o samorządzie powiatowym (Dz. U. z 2018 r. poz. 995 z późn. zm.[1]) i art. 7 ust. 2 ustawy z dnia 21 marca 1985 r., o drogach publicznych (Dz. U. z 2017 r. poz. 2222 z późn. zm.[2]), uchwala się, co następuje:

§ 1. Opiniuje się pozytywnie zaliczenie do dróg gminnych, o znaczeniu lokalnym, dróg wewnętrznych, stanowiących uzupełnienie sieci dróg służących miejscowym potrzebom zgodnie z wykazem stanowiącym załącznik nr 1 do niniejszej uchwały.

§ 2. Szczegółowe położenie i przebieg dróg wymienionych w załączniku nr 1 jest oznaczone na mapach stanowiących załącznik nr 2, 3, 4, 5, 6, 7, 8, 9 i 10 do niniejszej uchwały.

§ 3. Niniejszą uchwałę przekazuje się Wójtowi Gminy Chełmża.

§ 4. Wykonanie uchwały powierza się Staroście Toruńskiemu.

§ 5. Uchwała wchodzi w życie z dniem podjęcia.

Przewodniczący posiedzenia

Starosta Toruński

Mirosław Graczyk

[1] Zmiany tekstu jednolitego wymienionej ustawy zostały ogłoszone w Dz. U. z 2018 r. poz. 1000, poz. 1349 i poz. 1432.
[2] Zmiany tekstu jednolitego wymienionej ustawy zostały ogłoszone w z. U. z 2018 r. poz. 12, poz. 138, poz. 159, poz. 317 i poz. 1356.

Wykaz dróg wewnętrznych proponowanych do zaliczenia do dróg gminnych:

1. droga wewnętrzna, którą stanowi działka oznaczona w ewidencji gruntów i budynków nr 166 w obrębie ewidencyjnym Kuczwały na odcinku 1031m,
2. droga wewnętrzna, którą stanową działki oznaczone w ewidencji gruntów i budynków nr 169/2 i 171 w obrębie ewidencyjnym Kuczwały na odcinku 937m,
3. droga wewnętrzna, którą stanowi działka oznaczona w ewidencji gruntów i budynków nr 195 w obrębie ewidencyjnym Grzywna na odcinku 422m,
4. droga wewnętrzna, którą stanowi działka oznaczona w ewidencji gruntów i budynków nr 200 w obrębie ewidencyjnym Grzywna na odcinku 610m,
5. droga wewnętrzna, którą stanową działki oznaczone w ewidencji gruntów i budynków nr 225, 232 i 230/20 w obrębie ewidencyjnym Grzywna na odcinku 1526m,
6. droga wewnętrzna, którą stanowią działki oznaczone w ewidencji gruntów i budynków nr 91/1 i 148/3 w obrębie ewidencyjnym Kończewice na odcinku 410m,
7. droga wewnętrzna, którą stanowi działka oznaczona w ewidencji gruntów i budynków nr 188 w obrębie ewidencyjnym Kończewice na odcinku 802m,
8. droga wewnętrzna, którą stanowią działki oznaczone w ewidencji gruntów i budynków nr 290 i 347 w obrębie ewidencyjnym Głuchowo na odcinku 795m,
9. droga wewnętrzna, którą stanową działki oznaczone w ewidencji gruntów i budynków nr 107/2 i 141 w obrębie ewidencyjnym Kuczwały na odcinku 427m,

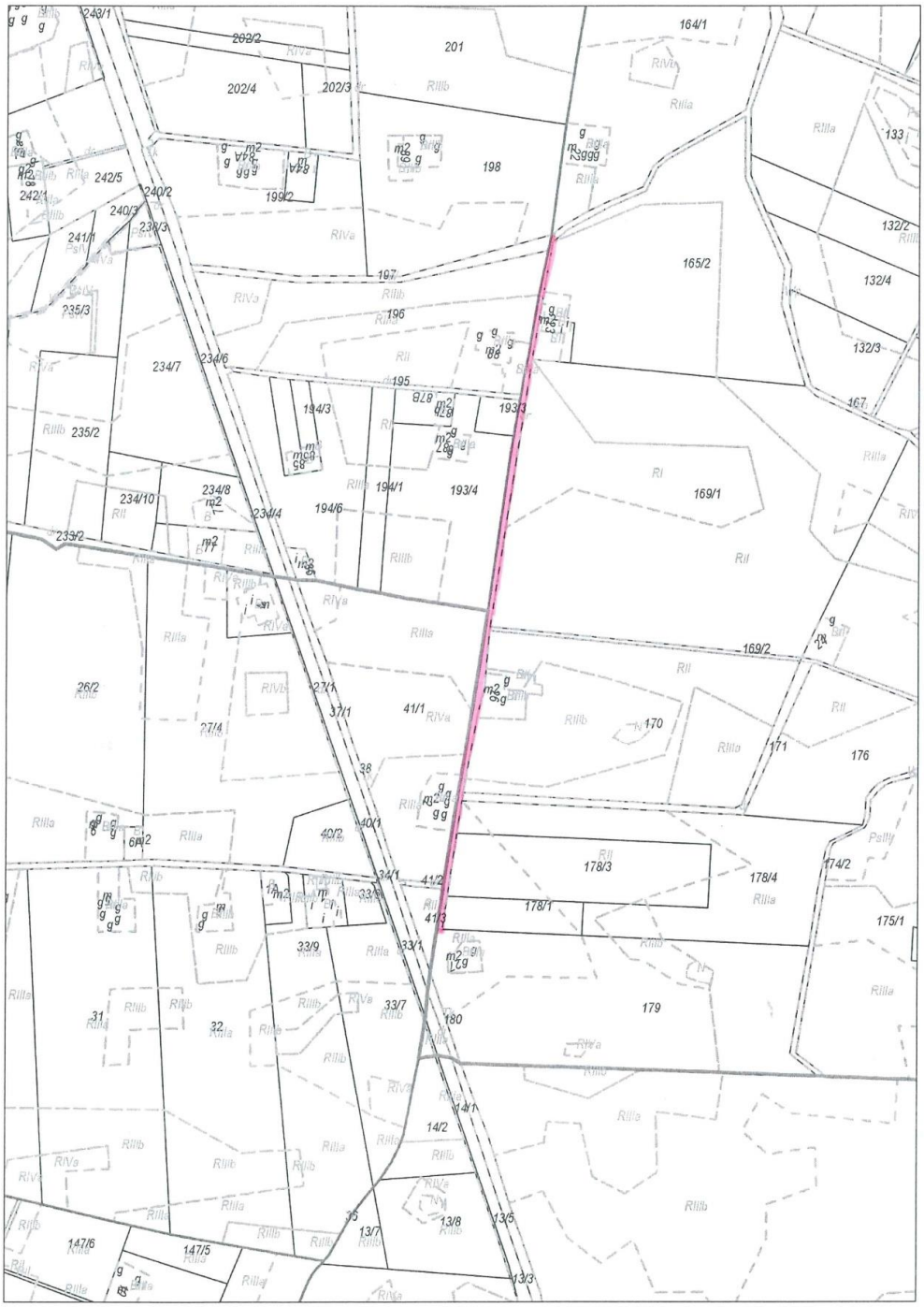
243/1
203/2
201
164/1
202/4
202/3
198
133
242/5
242/4
240/2
240/3
199/2
241/1
132/2
165/2
132/4
197
196
235/3
234/7
234/6
195
132/3
194/3
193/3
167
235/2
169/1
234/10
234/8
194/1
193/4
234/4
194/6
233/2
169/2
26/2
27/1
37/1
41/1
170
171
176
27/4
38
40/2
40/1
178/3
178/4
174/2
41/2
178/1
175/1
41/3
33/9
33/1
31
32
33/7
180
179
14/1
14/2
13/8
13/5
147/6
147/5
13/7
13/3

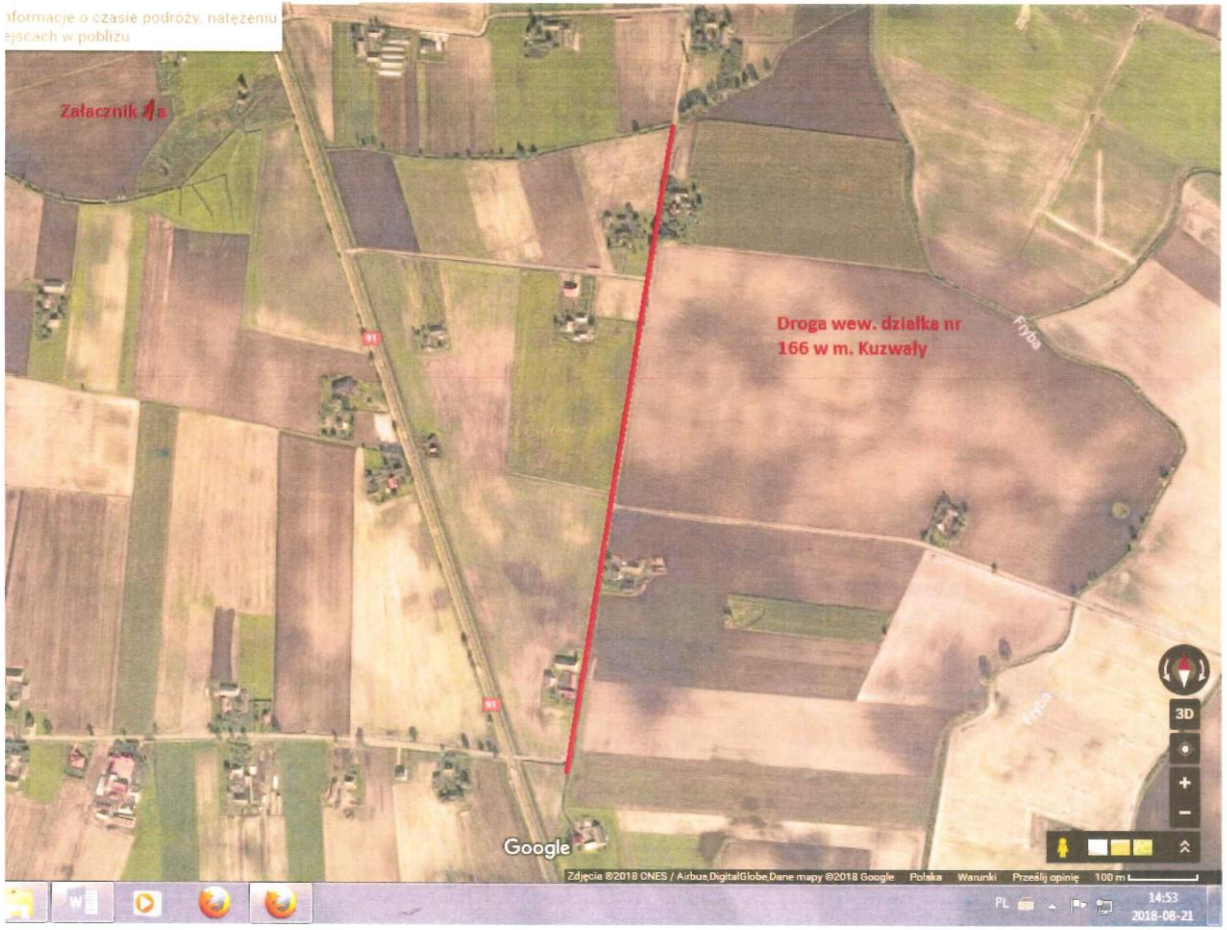
Załącznik 4a
Droga wew. działka nr
166 w m. Kuzwały
Frydra
Frydra
Google
Zdjęcia ©2018 CNES / Airbus,DigitalGlobe,Dane mapy ©2018 Google Polska Warunki Prześlij opinię 100 m
14:53
2018-08-21

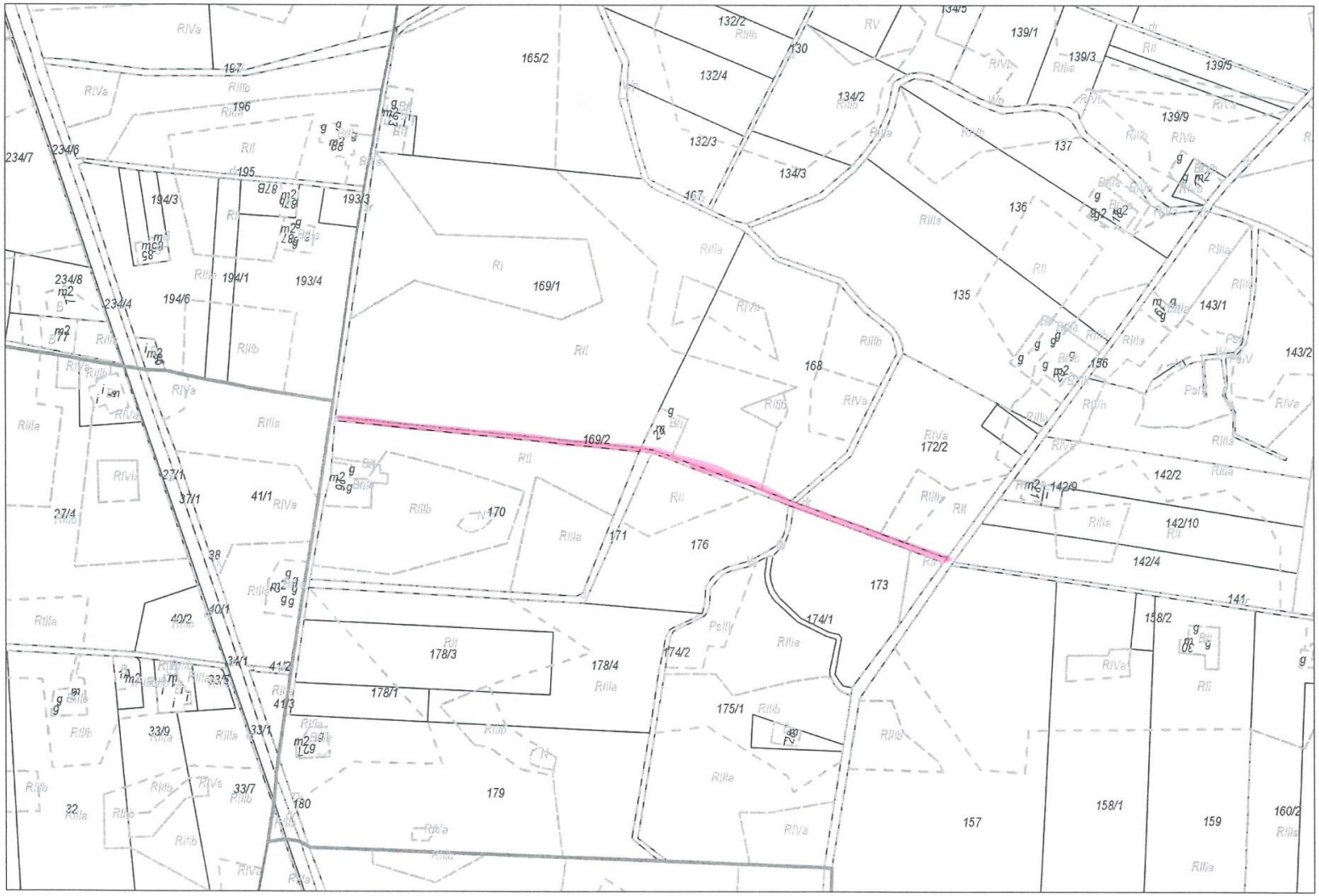

Wydruk w skali 1:5000

WebEWID

Załącznik 2 a
Droga wew. działki nr
169/2, 171 w m.
Kuczwały
Fryda
Fryda
91
91
3D
Mapa
Google
Zdjęcia ©2018 CNES / Airbus,DigitalGlobe,Dane mapy ©2018 Google Polska Warunki Prześlij opinię 100 m
PL
14:49
2018-08-21

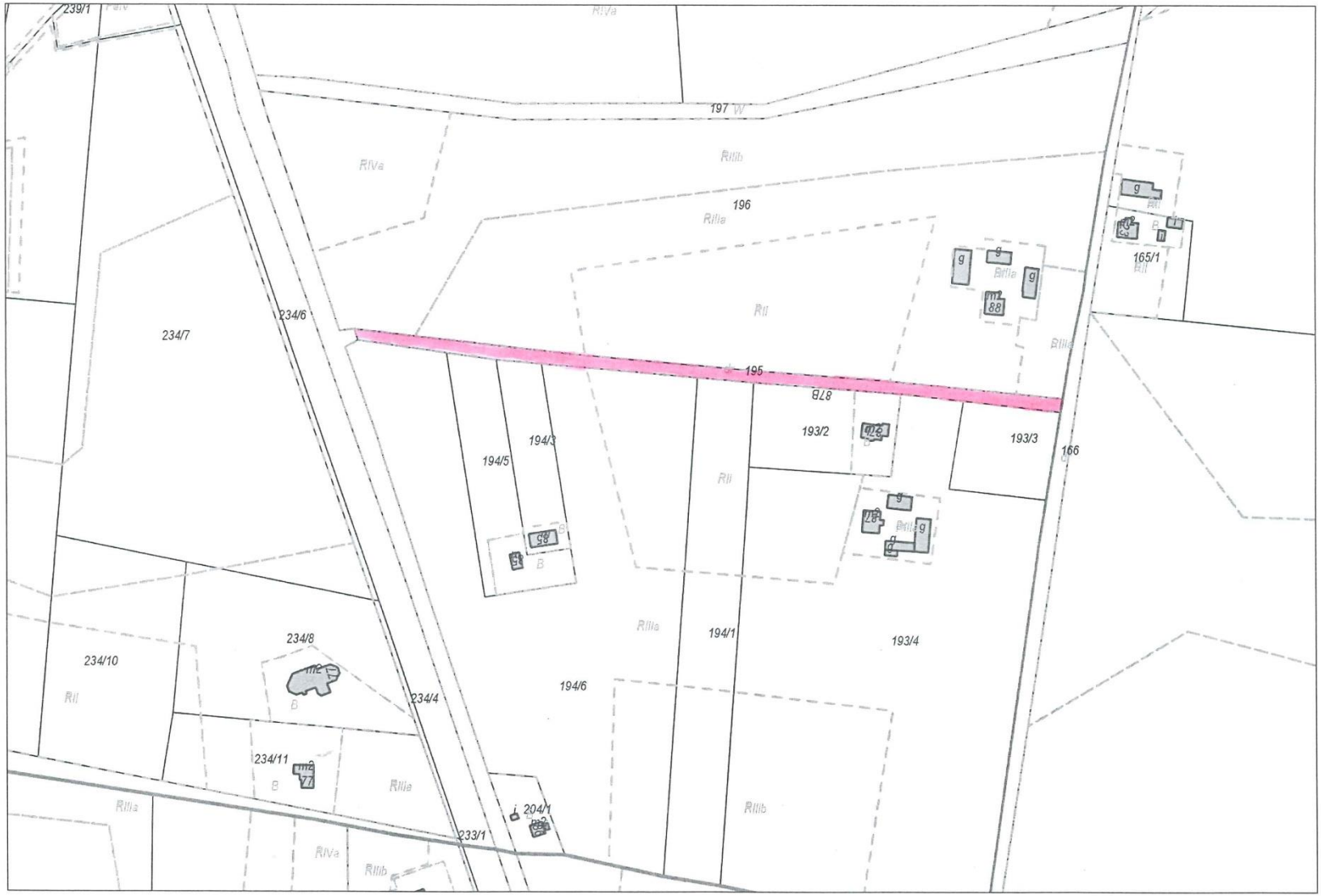
239/1
197
196
195
234/7
234/6
234/8
234/10
234/11
234/4
233/1
194/5
194/3
194/6
194/1
193/2
193/3
193/4
166
165/1
204/1

Sprawdź informacje o czasie podróży, natężeniu ruchu i miejscach w pobliżu
Załacznik nr 3
Droga wew. działka nr 195 w m. Grzywna
91
Frybe
3D
Google
Zdjęcia ©2018 CNES / Airbus,Dane mapy ©2018 Google Polska Warunki Prześlij opinię 100 m
PL
14:57
2018-08-21

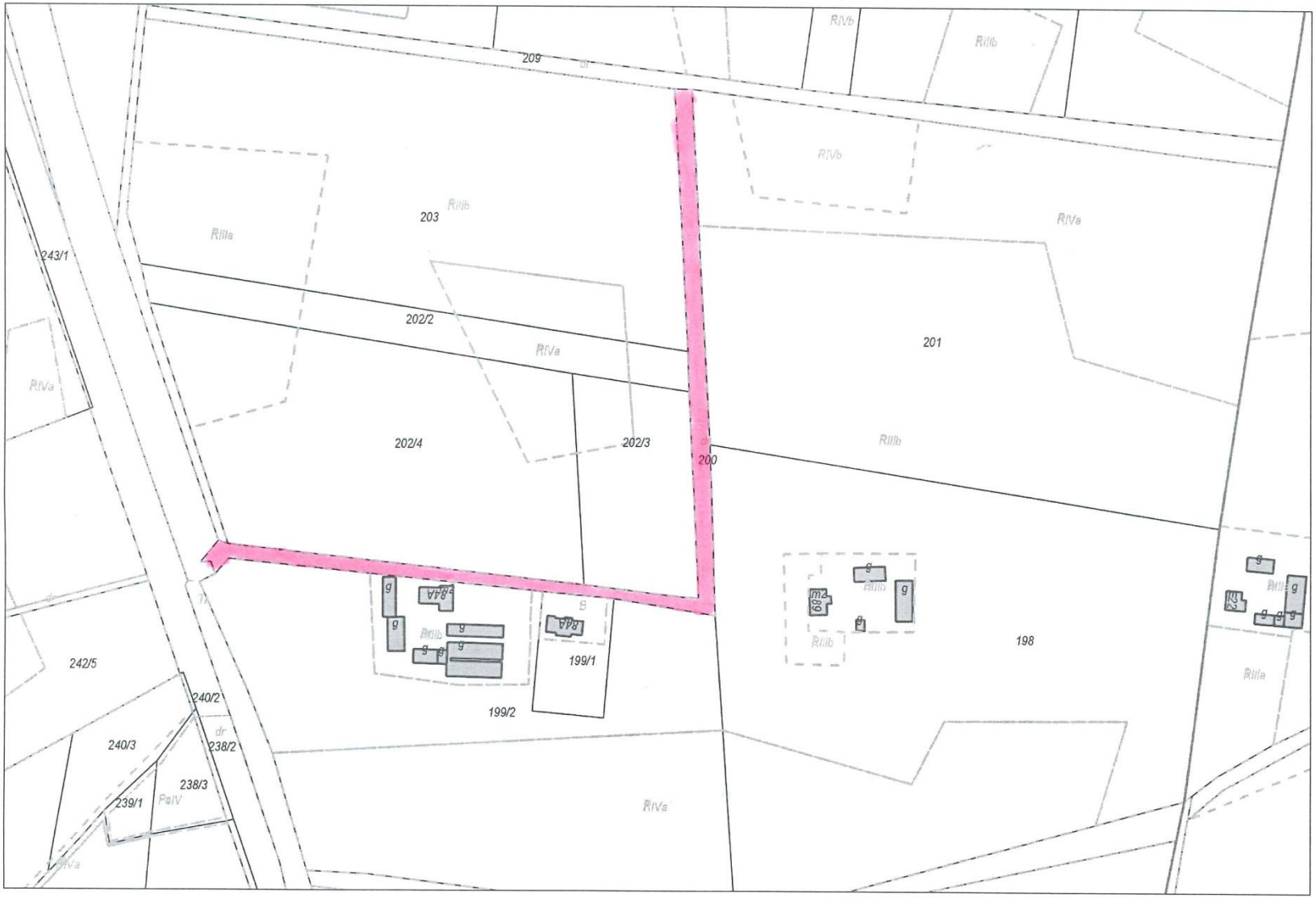
209
dr
RIVb
RIIIb
RIIIb
203
RIIIa
RIVa
243/1
202/2
RIVa
201
RIVa
202/4
202/3
200
RIIIb
RIIIb
198
RIIIa
242/5
240/2
199/1
199/2
240/3
dr
238/2
238/3
239/1
PaIV
RIVa
RIVa

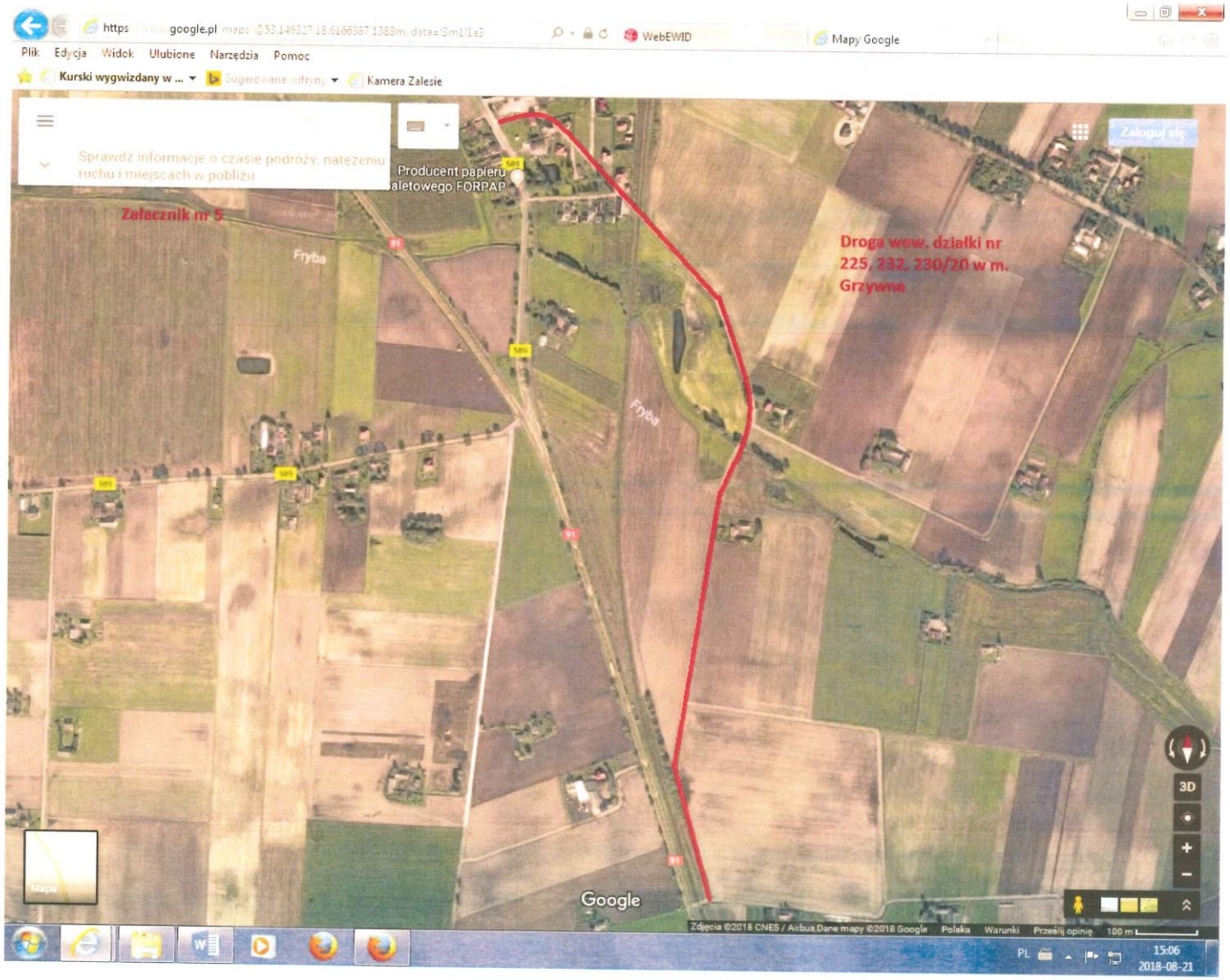
Załącznik nr 5
Droga wew. działki nr 225, 232, 230/20 w m. Grzywna
Producent papieru
Fryba
Fryba
Google

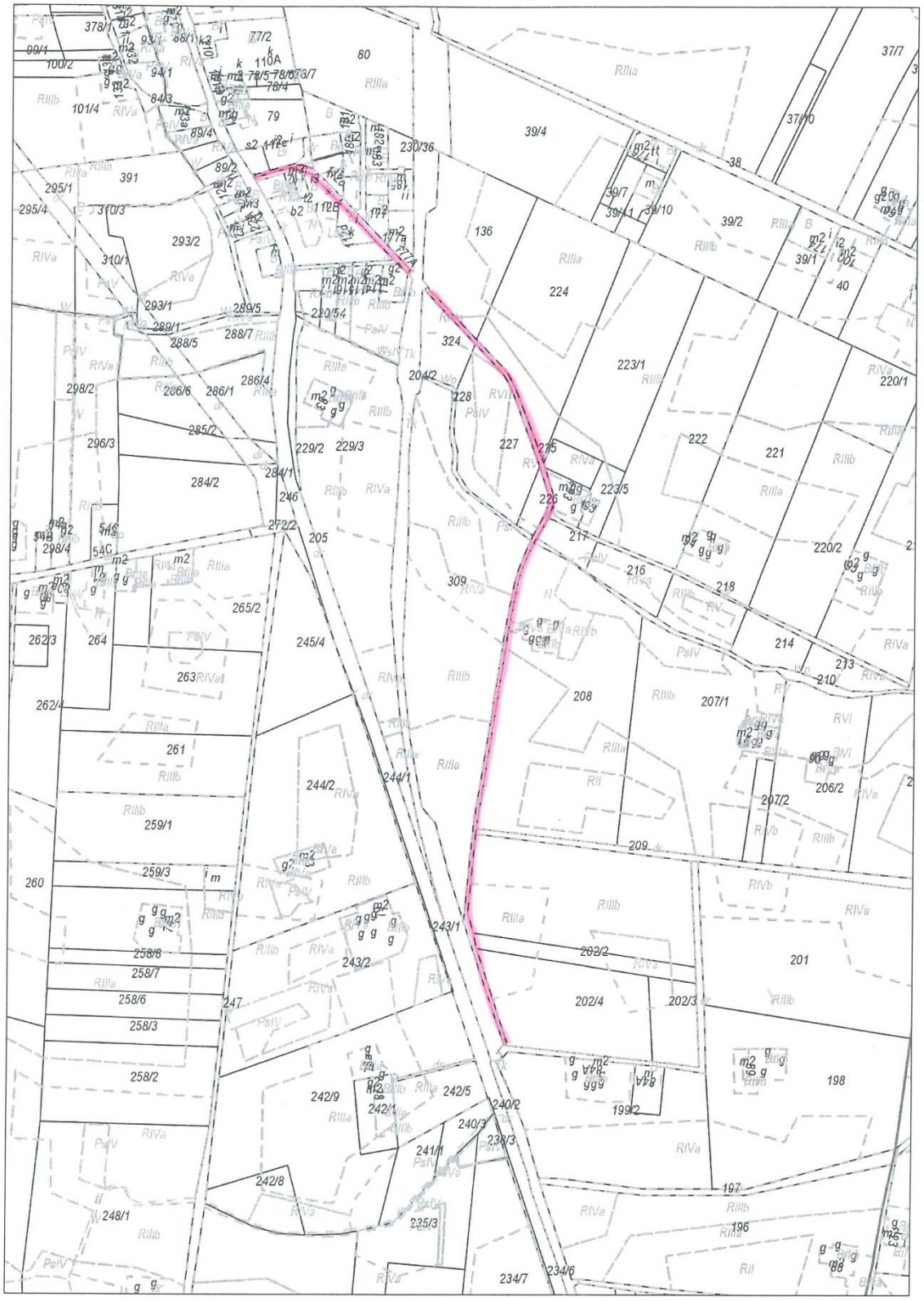
378/1
99/1
100/2
101/4
295/1
295/4
391
310/3
310/1
293/2
293/1
289/1
289/5
288/5
288/7
298/2
296/3
298/4
286/6
286/1
286/4
285/2
284/2
284/1
229/2
229/3
220/54
272/2
205
265/2
245/4
262/3
264
263
262/4
261
259/1
259/3
260
258/8
258/7
258/6
258/3
258/2
248/1
247
244/2
244/1
243/2
243/1
242/9
242/4
242/5
242/8
241/1
240/3
240/2
239/3
235/3
234/7
234/6
202/2
202/4
202/3
201
199/2
198
197
196
207/2
206/2
209
207/1
208
210
213
214
218
216
217
220/2
221
222
223/5
223/1
220/1
226
227
228
204/2
324
309
224
136
230/36
80
79
77/2
110A
39/4
39/7
39/1
39/10
39/2
40
38
37/7
37/10

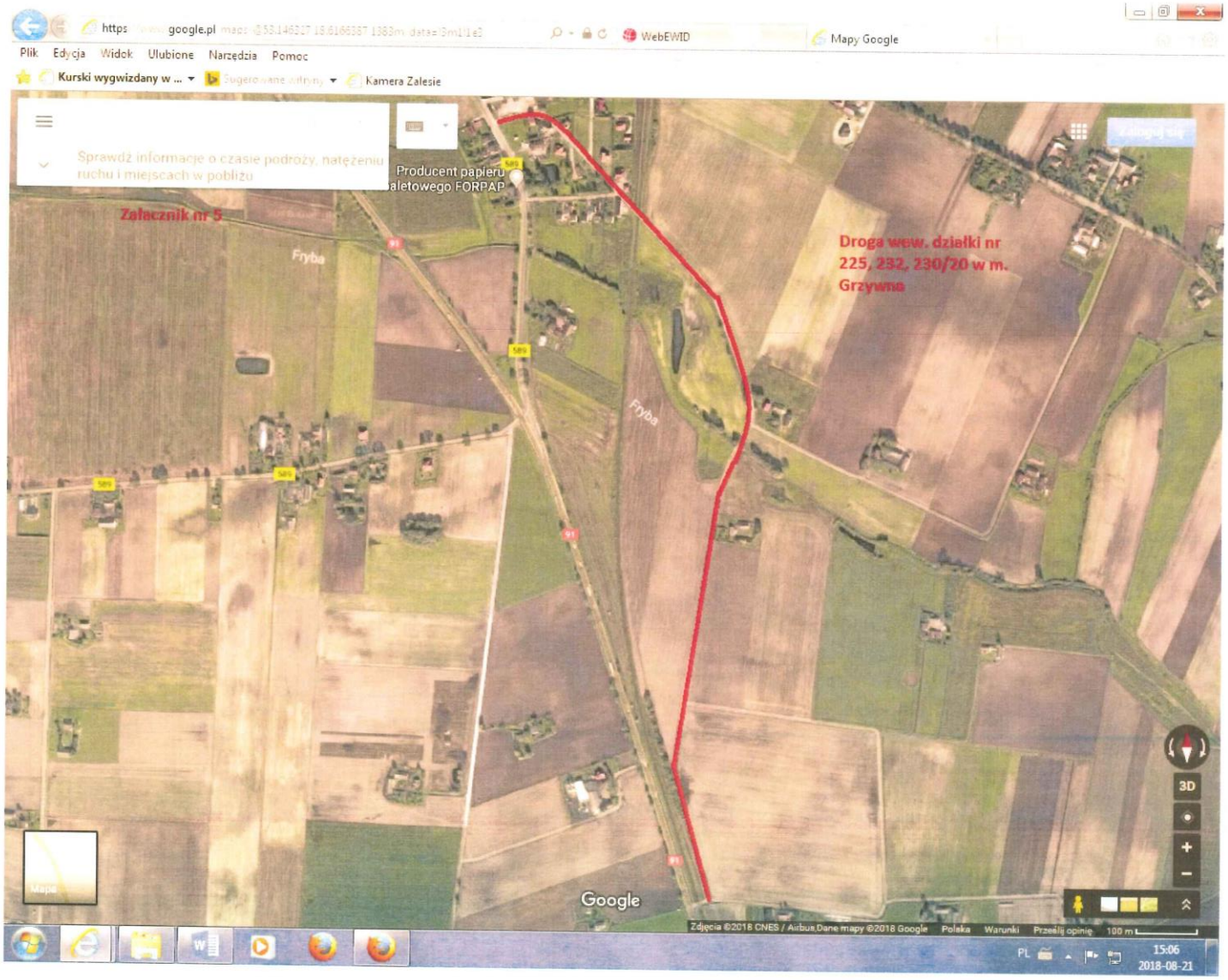
Załącznik nr 5
Droga wew. działki nr 225, 232, 230/20 w m. Grzywna
Producent papieru
Fryba
Google

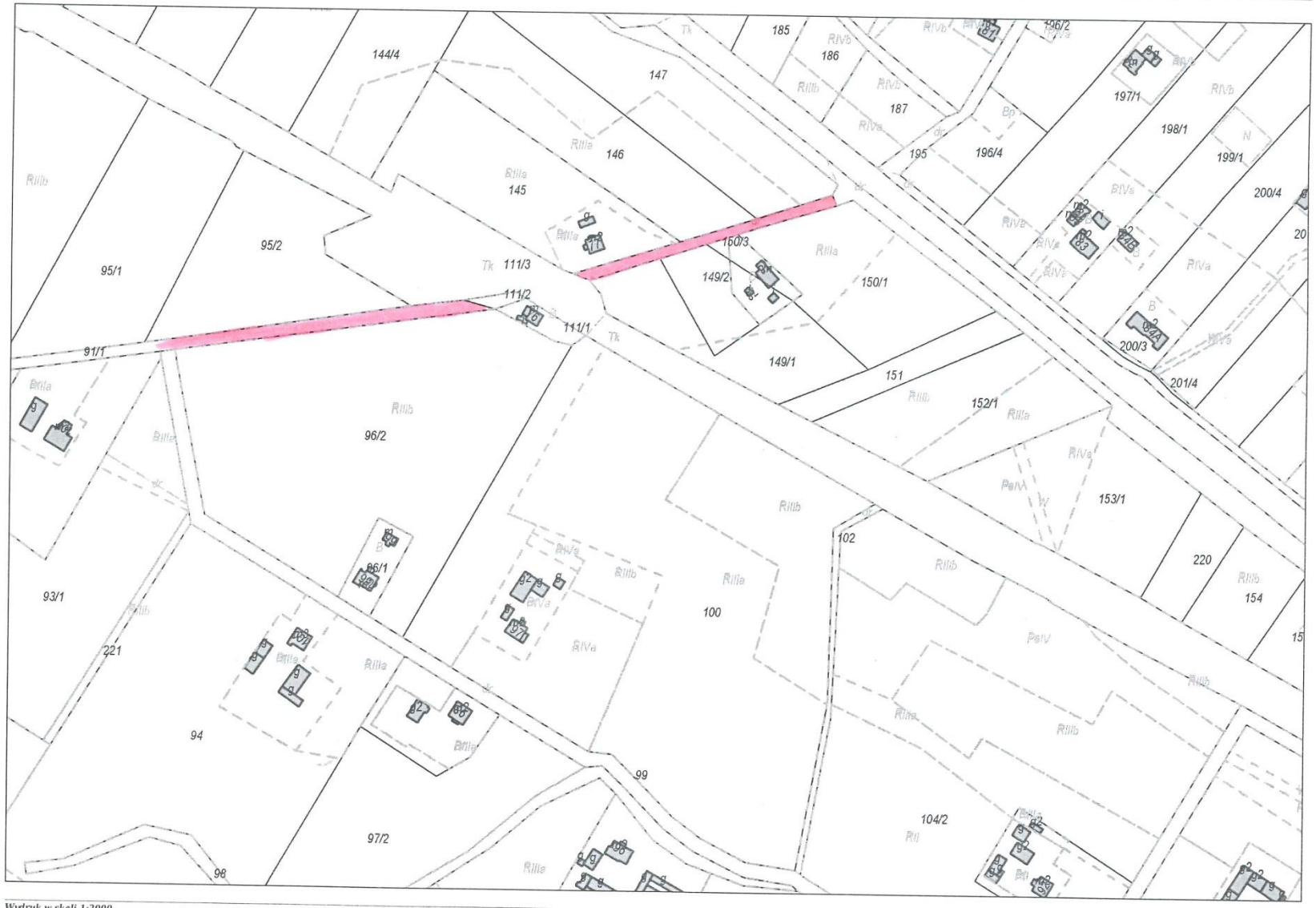

Wydruk w skali 1:2000

WebEWID

Załącznik nr 6
BUCZEK
Droga wew. działki nr
91/1, 188/3 w m.
Kończewice
z rolniczej zagrody
Google
3D
Zdjęcia ©2018 CNES / Airbus,Dane mapy ©2018 Google Polska Warunki Prześlij opinię 100 m
15:12
2018-08-21

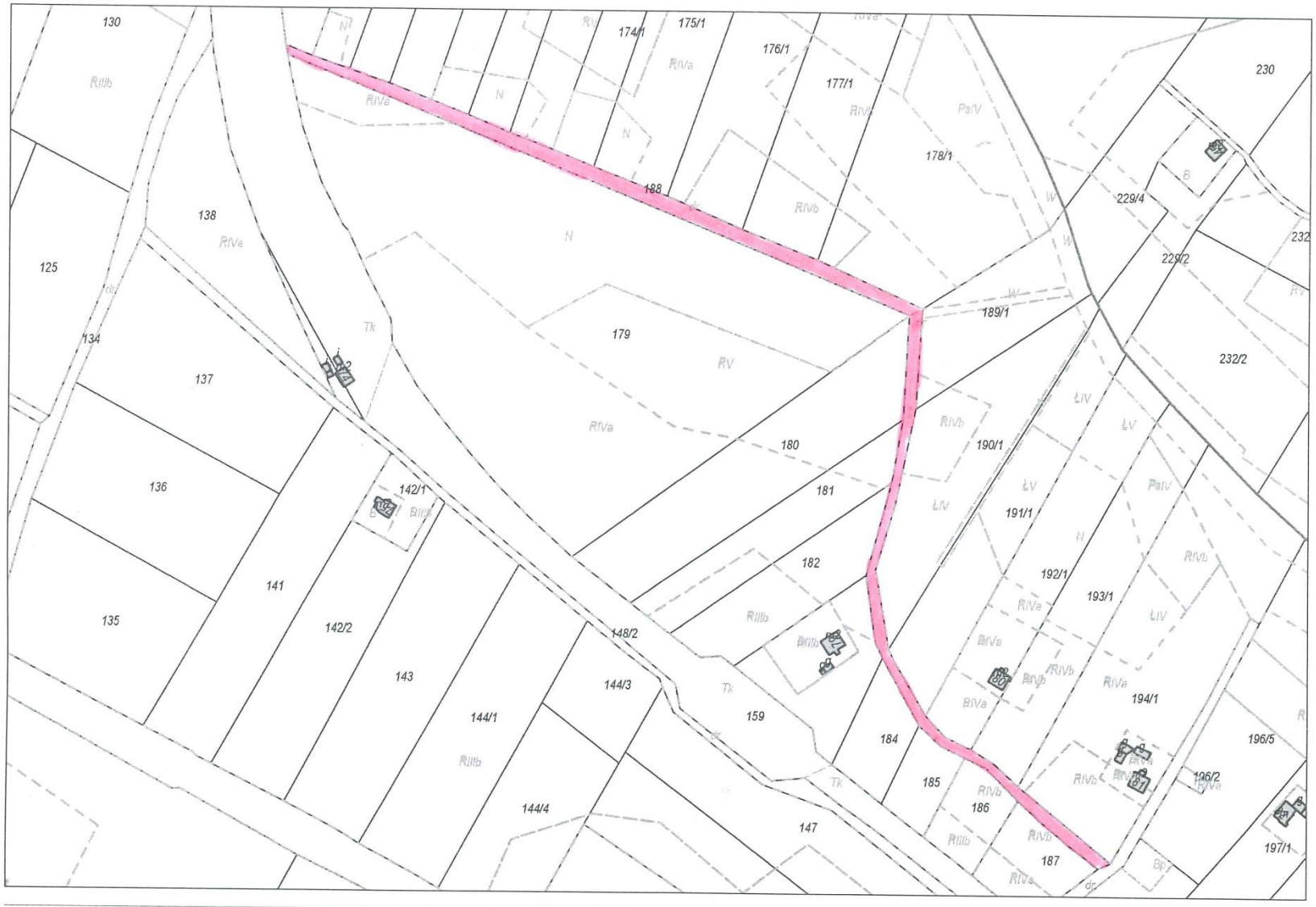
130
RIIIb
174/1
175/1
176/1
177/1
178/1
RIVa
RIVb
PsIV
N
230
229/4
229/2
232
232/2
188
189/1
138
125
134
137
136
135
141
142/1
142/2
143
144/1
144/3
144/4
148/2
147
159
179
180
181
182
184
185
186
187
190/1
191/1
192/1
193/1
194/1
196/2
196/5
197/1
RV
Tk
ŁV
W
B

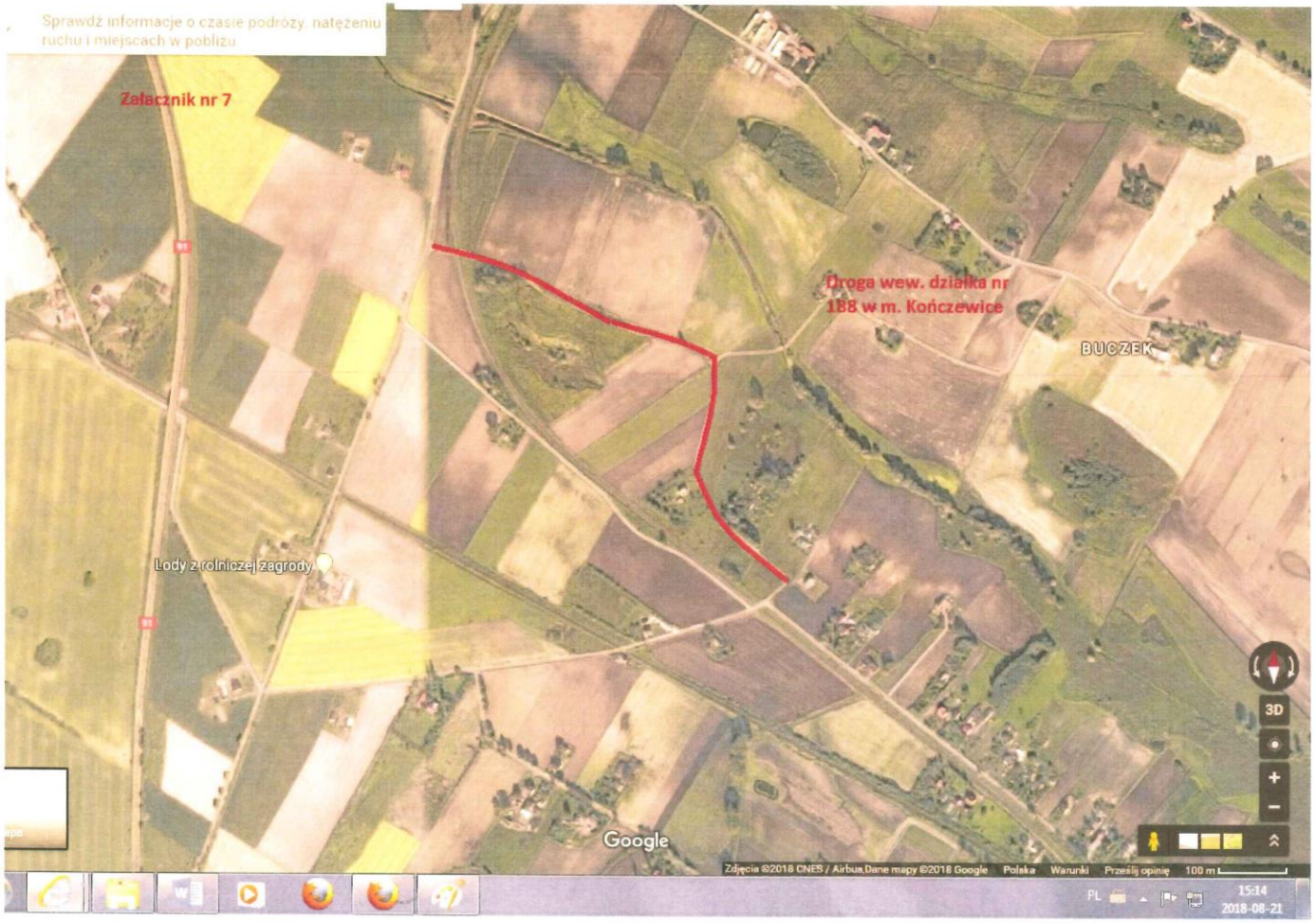
Sprawdź informacje o czasie podróży, natężeniu ruchu i miejscach w pobliżu
Załacznik nr 7
Droga wew. działka nr 188 w m. Kończewice
BUCZEK
Lody z rolniczej zagrody
Google
Zdjęcia ©2018 CNES / Airbus,Dane mapy ©2018 Google Polska Warunki Prześlij opinię 100 m
PL
15:14
2018-08-21

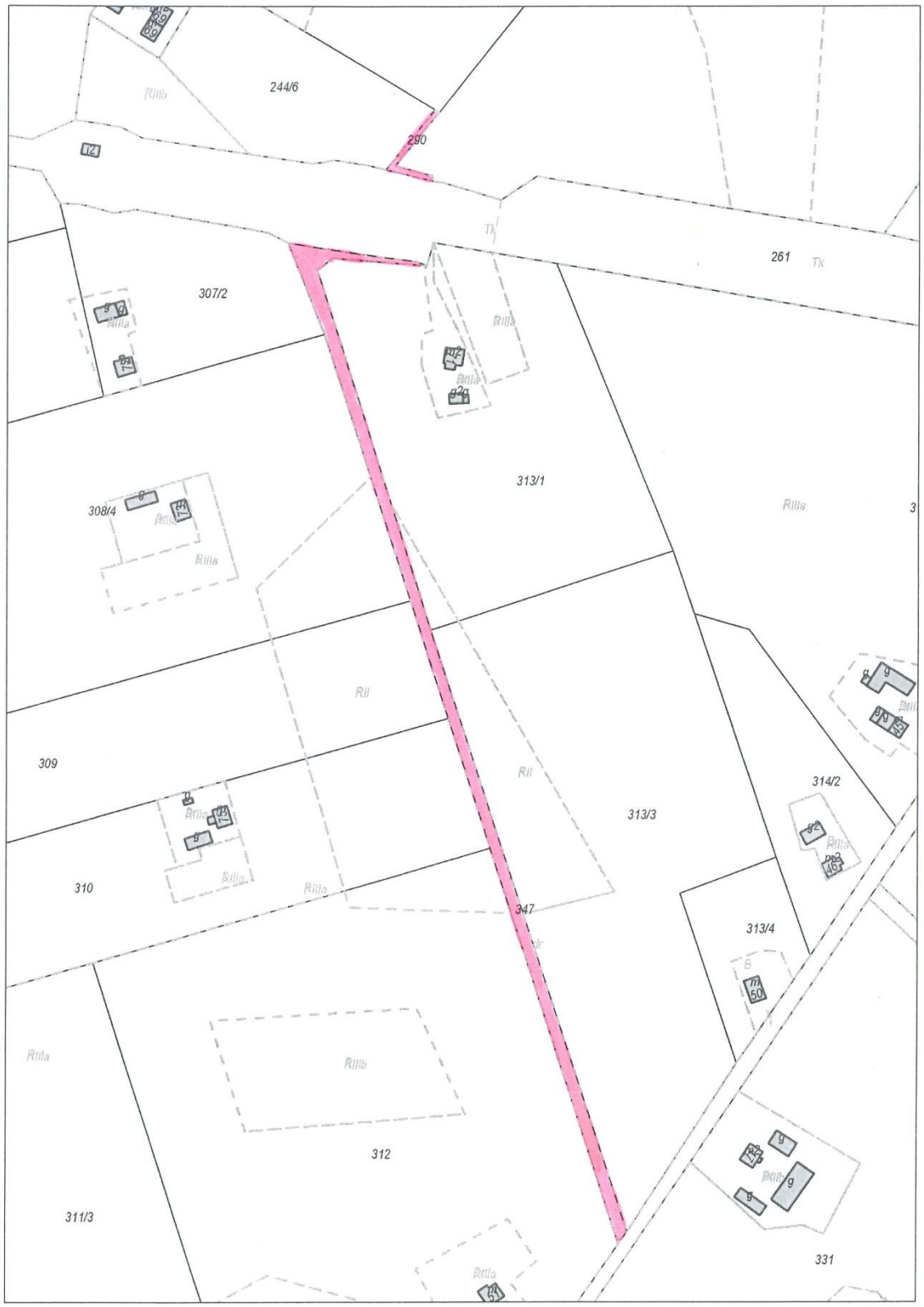
244/6
290
261
307/2
313/1
308/4
309
310
313/3
314/2
313/4
347
312
311/3
331

Sprawdź informacje o czasie podróży, natężeniu ruchu i miejscach w pobliżu
Załącznik nr 8
Droga wew. działki nr 290 i 347 w m. Głuchowo
Mapa
Google
3D
Zdjęcia ©2018 CNES / Airbus,Dane mapy ©2018 Google Polska Warunki Prześlij opinię 100 m
PL
15:21
2018-08-21

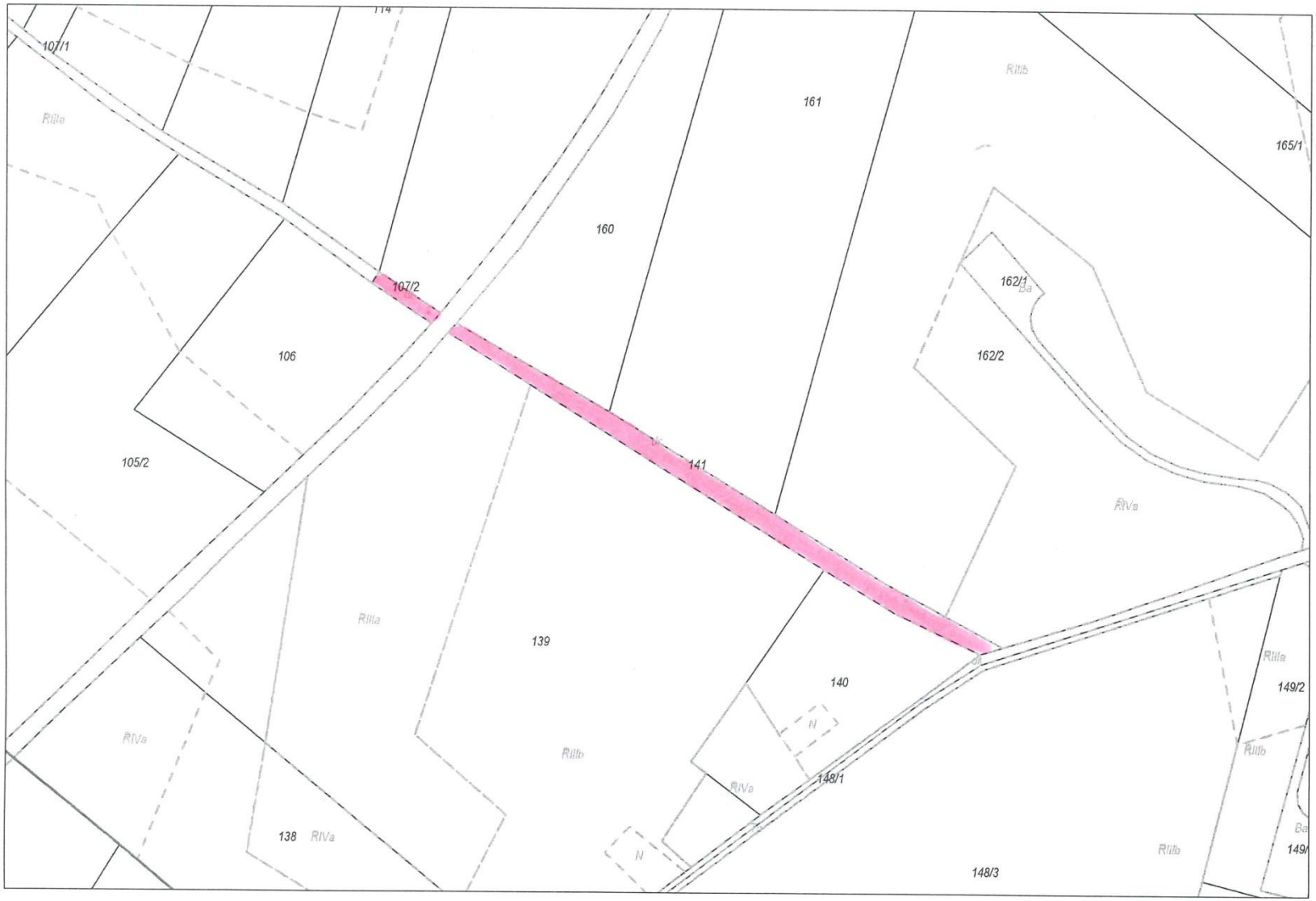

Wydruk w skali 1:2000

WebEWID

strona 1/1

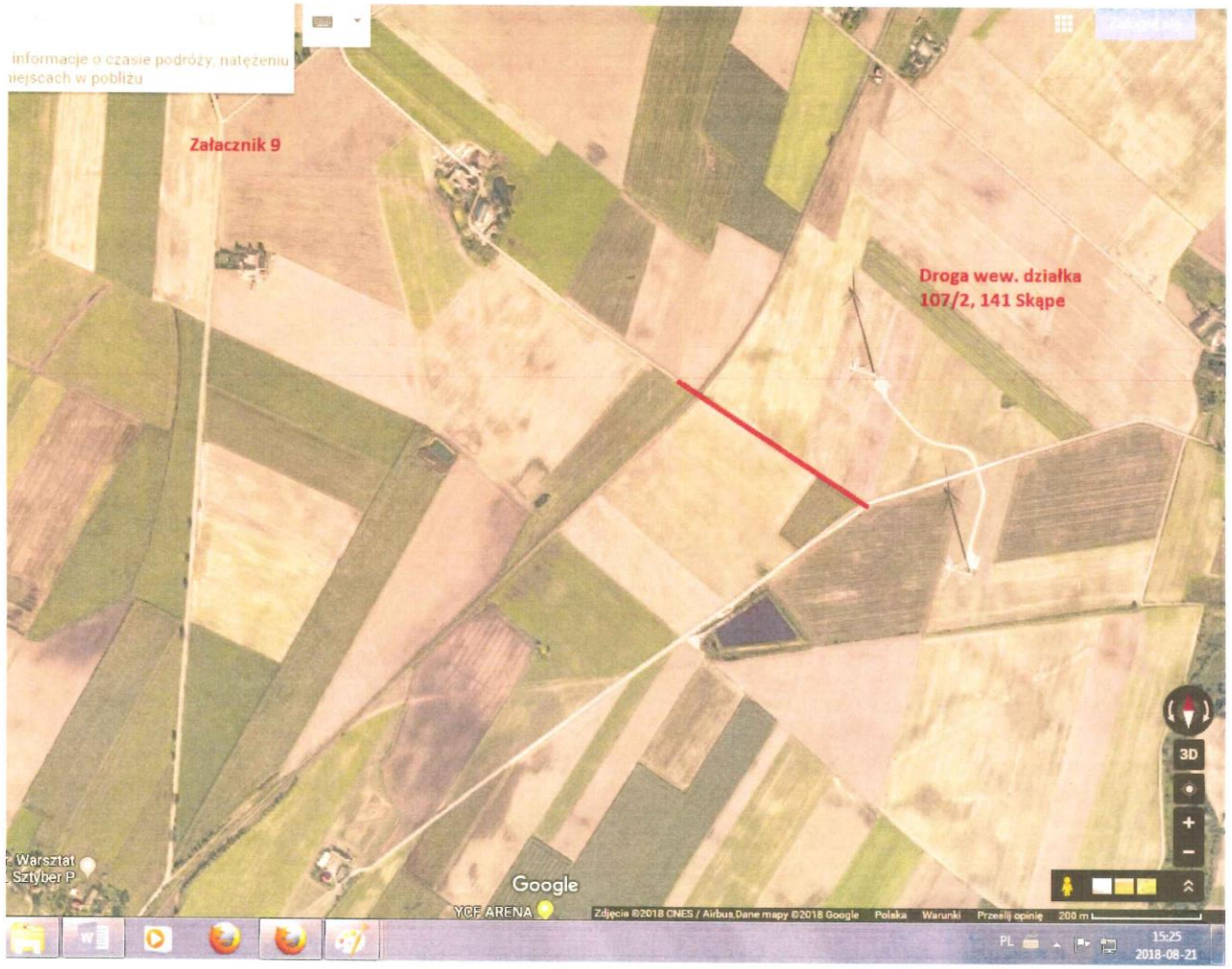
informacje o czasie podróży, natężeniu
niejscach w pobliżu
Załacznik 9
Droga wew. działka
107/2, 141 Skąpe
Warsztat
Sztyber P
Google
YCF ARENA
Zdjęcie ©2018 CNES / Airbus,Dane mapy ©2018 Google
Polska
Warunki
Prześlij opinię
200 m
3D
PL
15:25
2018-08-21